



Organisation Non Gouvernementale

Fondation Africaine pour le Développement Agricole

(F. A. D. A)

RAPPORT D'IDENTIFICATION DES GROUPEMENTS AGRICOLES  
PAR L'ONG FADA EN PARTENARIAT AVEC L'ASSOCIATION  
AGRICULTURE ET DEVELOPPEMENT (AGRI-DEV)



Février 2022

# Table des matières

Résumé exécutif .....	4
I. CONTEXTE ET OBJECTIFS .....	6
A) Contexte du projet .....	6
B) Objectifs recherchés .....	6
C) Méthodologie générale .....	7
D) L'échantillonnage ciblé ou échantillonnage à la place .....	7
E) Outil de collecte .....	7
E.1 Organisation de l'enquête .....	8
II) PRESENTATION DES RESULTATS OBTENUS .....	8
II.1 INFORMATION SUR LES MEMBRES DU GROUPEMENTS .....	8
III CAPITALISATIONS ET RECOMMANDATIONS .....	17
B.1 CAPITALISATIONS .....	17
B1.1 Points forts et points de vigilance des groupements identifiés .....	17
B 1.1.1 Les points forts identifiés (bonnes pratiques) .....	17
B1.1.2 Les points de vigilances .....	18
II.2 RECOMMANDATIONS ET CONCLUSION .....	19
ANNEXES .....	21
Annexe 1 : Liste des responsables des groupements .....	21
Annexe 2 : Liste des chefs des villages rencontrés .....	23
Annexe 3 : Images de terrain .....	23

## Liste des tableaux

Tableau 1 : Répartition en % des membres du groupement agricole selon leur activité principale .....	9
Tableau 2 : Répartition des groupements identifiés selon les types de groupement. 10	
Tableau 3 : Répartition en % des groupements selon le besoin et selon les quatre (4) espèces de matériel végétal (Haricot, Maïs, Riz et Manioc) prévues par le projet PADECAS .....	10
Tableau 4: Répartition en % des types des matériels disposés par les groupements agricoles .....	11
Tableau 5: Disponibilité des terres agricoles cultivables par les groupements agricoles .....	12
Tableau 6: Classification des groupements agricoles par Groupement des Producteur des semences( <b>GPS</b> ) .....	13
Tableau 7 : Les points forts ou les bonnes pratiques identifiées sur le terrain .....	17
Tableau 8 : Les points de vigilances.....	18
Tableau 9 : Recommandations issues des points de vigilances identifiées .....	19

## Liste des graphiques

Graphique 1 : Répartition des nombres de groupements identifiés par commune .....	8
Graphique 2 : Répartition des Chefs des groupements identifiés selon le sexe .....	9
Graphique 3 : Répartition des groupements identifiés selon leurs classifications.....	9
Graphique 4: Répartition des groupements agricoles selon la disponibilité des documents de reconnaissance administrative.....	11
Graphique 5 : Attribution des terres agricoles cultivables par les groupements agricoles.....	12
Graphique 6 : Distance parcourue par les groupements agricoles pour atteindre les parcelles cultivables.....	13

## Résumé exécutif

Le présent rapport est rédigé à l'issue d'une étude-diagnostic réalisée par l'équipe de l'Organisation Non Gouvernementale Fondation Africaine pour le Développement Agricole (FADA) appuyée par celle de son partenaire de l'Association Agriculture et Développement (Agri-Dev).

En effet, c'est dans le cadre de la mise en œuvre du Projet d'Appui au Développement des Savanes Centrafricaines (PADECAS) financé par la Banque Africaine de Développement (BAD), que l'ONG FADA a été sollicitée en vue de contribuer à la promotion du Volet Production des semences dudit projet

En termes stratégiques et, à l'issue des rencontres au cours desquelles plusieurs approches ont été passées en revue, FADA a opté de se positionner comme structure privée de production semences en respect des dispositions de l'Article 10 de la LOI N° 15-001 portant Réglementation des Semences Végétales et Animales en Centrafrique.

Ce positionnement permettra non seulement de satisfaire la demande sociale ainsi que les objectifs fixés par le projet mais aussi, grâce au contrat de partenariat qui guidera les bonnes relations avec les **Groupements de Producteurs de Semences**, d'impulser une dynamique d'ensemble dans son aire d'intervention, en qualité d'acteur principal sur lequel les communautés pourraient s'appuyer pour : (i) promouvoir les activités agro pastorales et sylvicoles ; (ii) satisfaire les besoins alimentaires des populations ; (iii) assurer la sécurité alimentaire ; (iv) engranger la richesse, (v) réduire la pauvreté des ménages et, (vi) assurer le bien-être des populations.

A cet effet, six (6) sites ont été identifiés et visités autour de Bangui. Ce sont : (i) Le village Bimon sur l'axe Mbaïki ; (ii) Les villages Gbéli-Likanda, Bobaya, Kembé en amont de Mboko, le long du fleuve Oubangui dans le 7<sup>ème</sup> Arrondissement de Bangui ; (iii) Le village Fafara au Pk18 de Bangui sur l'axe Damara ; (iv) Le Groupement des villages Koukoulou, Voudamala et Bangui Kpoka dans le 10<sup>ème</sup> Arrondissement à Bégoua ; (v) le Groupement de 03 à 04 villages autour de Ngoukomba 2 dans le 10<sup>ème</sup> Arrondissement à Bégoua, enfin (vi) le Groupement de 06 à 08 villages autour de Pindao dans le 10<sup>ème</sup> Arrondissement à Bégoua, soit un total de 64 groupements fermement identifiés. Aussi, les enquêtes réalisées ont-elles permis de noter que la plupart des groupements, en cours de constitution, sont de type informel.

Sur le terrain, en liaison avec son partenaire Agri-Dev, FADA se propose de s'installer sur les sites évoqués plus haut où seront bâties des infrastructures et regroupés des équipements à travers : (i) des Base-Centres, également dénommées Zones Principales de Production (B.C ou Z.P.P), sites où la taille des superficies emblavées est supérieure ou égale à 10 hectares ou encore, (ii) des Points Délocalisés de Production (P.D.P), sites où la taille des superficies emblavées est inférieure ou égale à 10 hectares. FADA vise y produire d'une part des semences certifiées commerciales R<sub>1</sub> et R<sub>2</sub> et, d'autre part, satisfaire globalement la demande sociale en matière semencière. Par ailleurs, les agriculteurs réunis au sein de leurs groupements ou associations initiaux seront appuyés et évolueront en Groupements de Producteurs de Semences (GPS), cadres formels juridiques implantés sur les sites évoqués plus haut, lesquels favoriseront à

terme, l'instauration de Réseaux de Producteurs de Semences (REPROSEM). Enfin, il est envisagé de signer avec lesdits GPS implantés sur ces sites des contrats de partenariats gagnant -gagnant, grâce aux appuis multiformes qui seront obtenus auprès des Zones Principales de Production (Z.P.P) et des Points Délocalisés de Production (P.D.P).

## **I. CONTEXTE ET OBJECTIFS**

### **A) Contexte du projet**

Dans le cadre de la mise en œuvre du Projet d'Appui au Développement des Savanes Centrafricaines (PADECAS) financé par la Banque Africaine de Développement (BAD), le chargé de Programme de cette institution au bureau de Bangui a contacté et obtenu des échanges avec les responsables de l'Organisation Non Gouvernementale (ONG) Fondation Africaine pour le Développement Agricole (FADA) auprès de qui leur appui a été sollicité en termes de contribution au volet « Production des Semences » dudit Projet. A cet effet, trois réunions ont permis de finaliser une approche et, il a été par la suite convenu que FADA se positionne en qualité de structure privée de production semences.

Pour ce faire, l'Organisation a opté pour une production en partenariat avec des agriculteurs, spécialistes de producteurs de semences. C'est ainsi que six (6) sites ont été identifiés et visités autour de Bangui. Ce sont : (i) Le village Bimon sur l'axe Mbaïki ; (ii) Les villages Gbéli-Likanda, Bobaya, Kembé en amont de Mboko, le long du fleuve Oubangui dans le 7<sup>ème</sup> Arrondissement de Bangui ; (iii) Le village Fafara au Pk18 de Bangui sur l'axe Damara ; (iv) Le Groupement des villages Koukoulou, Voudamala et Bangui Kpoka dans le 10<sup>ème</sup> Arrondissement à Bégoua ; (v) le Groupement de 03 à 04 villages autour de Ngoukomba 2 dans le 10<sup>ème</sup> Arrondissement à Bégoua, enfin (vi) le Groupement de 06 à 08 villages autour de Pindao dans le 10<sup>ème</sup> Arrondissement à Bégoua, soit un total de 64 groupements fermement identifiés.

Par ailleurs, quelques échanges avec le Coordonnateur du PADECAS ont porté sur l'aire géographique couverte par ledit projet, suivi de quelques éclaircissements sur les raisons de la mise de côté du projet de la zone péri-urbaine de Bangui.

A cet effet, l'Organisation FADA tient à rassurer le PADECAS que les villages ciblés et retenus ne sont couverts par aucun projet d'appui à un quelconque programme et que ce programme de production de semences commerciales R<sub>1</sub> et R<sub>2</sub> qu'on se propose de mettre en œuvre pourrait être considéré comme un Programme pilote hors site incluant 64 groupements d'approximativement 1280 à 1500 membres.

### **B) Objectifs recherchés**

Suite au recentrage des activités proposées, les objectifs recherchés par FADA dans le cadre du projet sont triples :

- S'installer sur les sites susvisés à travers : (i) des Base-Centres, également dénommées Zones Principales de Production (B.C ou Z.P.P), sites où la taille des superficies emblavées est supérieure ou égale à 10 hectares ou encore, (ii) des Points Délocalisés de Production (P.D.P) sites où la taille des superficies emblavées est inférieure ou égale à 10 hectares, en vue d'une part de produire des semences certifiées commerciales R<sub>1</sub> et R<sub>2</sub>, respectivement de première et deuxième générations. Notons aussi que cette activité de production est conforme aux dispositions de l'Article 10 de la LOI N° 15-001 portant Réglementation des Semences Végétales et Animales en République

Centrafricaine. D'autre part, FADA vise la satisfaction des besoins semenciers selon les objectifs du projet ainsi que d'autres demandes exprimées par ailleurs ;

- Identifier puis appuyer les agriculteurs réunis au sein de leurs groupements et associations initiaux à former des Groupements de Producteurs de Semences (GPS) sur les sites évoqués plus haut, lesquels favoriseront à terme l'instauration de Réseaux de Producteurs de Semences (REPROSEM) puis, envisager de signer avec lesdits GPS des contrats de partenariats gagnant – gagnant sur chacun des sites grâce aux appuis multiformes qu'apporteront les Z.P.P et les P.D.P ;
- Contribuer d'une part (i) à la promotion de la Filière semencière nationale à travers des activités et actions qui seront conduites régulièrement sur le terrain en partenariat avec les GPS et, d'autre part (ii) contribuer à la diversification, la modernisation ainsi qu'à la promotion d'autres activités agropastorales et halieutiques au sein des sites susvisés.

Au regard de ces nombreux objectifs ambitieux, l'Organisation a procédé par un choix raisonné des villages au sein des six (6) sites retenus dans les quatre (4) axes évoqués plus haut. Par la suite, elle a réalisé selon une approche séquentielle des enquêtes auprès des groupements de producteurs en adoptant l'approche méthodologique exprimée au chapitre suivant.

Il est important de retenir qu'afin que ce travail soit accompli, l'Organisation FADA s'est appuyée sur l'Association Agriculture et Développement (Agri-Dev), partenaire clé, expérimenté, nanti de ressources humaines capables et, liée à elle grâce à une convention de collaboration durable.

### **C) Méthodologie générale**

Pour l'enquête, il a été procédé à un échantillonnage par choix raisonné, avec identification des groupements ainsi que celle des associations des jeunes et des femmes présentes dans les villages sélectionnés. Cette identification a également pris en compte tous les groupements existants, lesquels sont qualifiés d'Anciens Groupements par l'Etude, tout comme les groupements ou associations nouvellement créés et en cours de création, en revanche dénommés Nouveaux Groupements.

### **D) L'échantillonnage ciblé ou échantillonnage à la place**

Cette méthode consiste à obtenir un échantillon d'éléments recrutés en des lieux où la probabilité de rencontrer les personnes concernées pour le compte de la thématique retenue est très forte, donc élevée. Fort de ce qui précède et, en raison du démarrage des activités de FADA, les communes de Bimbo 1, Bimbo 4, Bimbo 5 et Bégoua sont sélectionnées et retenues comme étant la zone d'intervention de l'étude pour le projet.

### **E) Outil de collecte**

Un questionnaire d'identification a été administré pour recueillir les informations sur les ménages, et concernent les points suivants :

- Le profil des groupements ou des associations ;
- Le statut socio-économique des membres du groupement ;
- La pratique de l'agriculture ;
- La possibilité d'attribution des terres cultivables ;
- Les difficultés rencontrées et les besoins.

## E.1 Organisation de l'enquête

En vue d'assurer dans les délais requis la collecte des données, deux stagiaires, Ingénieurs d'agriculture, relevant de l'Association AGRI-DEV ont été formés sur le remplissage du questionnaire d'identification. Associés à un macro-économiste spécialisé dans ce type d'enquête, ces stagiaires ont à cette occasion permis de constituer une équipe supervisée par le Responsable de Suivi évaluation, Coordonnateur de terrain des activités de l'Association AGRI-DEV. En vue de garantir la qualité des données collectées, la supervision générale des travaux d'enquêtes, a été assurée par le Président de FADA.

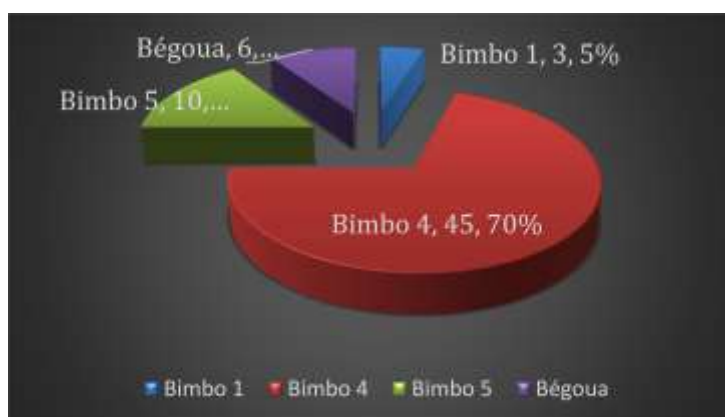
Les superviseurs des équipes ont été chargés d'expliquer l'objectif de la mission aux autorités locales ainsi qu'aux bénéficiaires et, de corriger les éventuelles insuffisances constatées dans le remplissage des outils de collecte. Ils sont également chargés de partager le moment venu avec le Coordonnateur de PADECAS et l'ensemble des acteurs intéressés les résultats contenus dans le présent rapport d'identification. Pratiquement, chaque enquêteur a bénéficié d'un Smartphone pour une bonne conduite de l'enquête.

## II) PRESENTATION DES RESULTATS OBTENUS

### II.1 INFORMATION SUR LES MEMBRES DE GROUPEMENTS

Dans le but de constituer une bonne base de données incluant des informations efficaces, les membres de l'Organisation FADA ont réalisé deux séries de sortie de terrain, notamment au sein des villages retenus dans les communes susvisées, ce à l'issue desquelles des informations ont été collectées auprès des producteurs. Lesdites informations concernent : (i) les types d'outillages agricoles utilisés ; (ii) le foncier ; (iii) les semences ; (iv) les documents administratifs couvrant la reconnaissance des groupements, enfin, (v) les difficultés liées aux ressources financières desdits groupements.

Graphique 1 : Répartition des nombres de groupements identifiés par commune

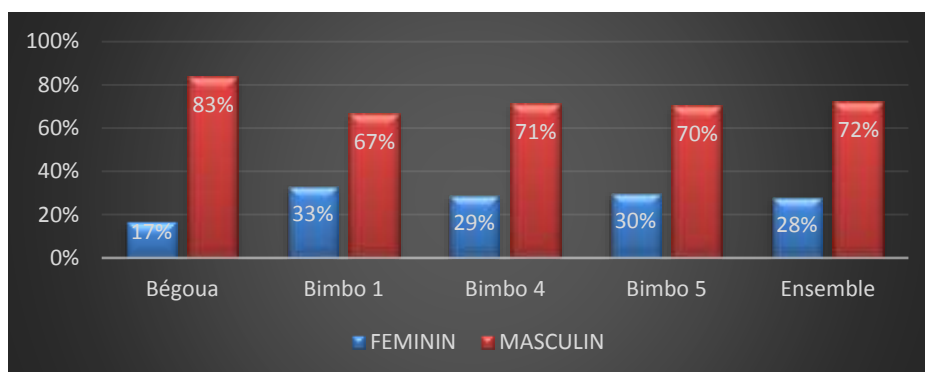


Étude d'identification des groupements agricoles, FADA et AGRI-DEV

Les résultats de l'étude nous montrent que 45 groupements agricoles ont été identifiés à Bimbo 4 contre 10 à Bimbo 5 puis 6 à Bégoua notamment à PK 18 route de Damara et 3 dans Bimbo 1, notamment au village Bimon situé à 35 km sur la route de Mbaïki.



Graphique 2 : Répartition des Chefs des groupements identifiés selon le sexe



Étude d'identification des groupements agricoles, FADA et AGRI-DEV

En ce qui concerne le sexe des chefs des groupements, pour l'ensemble des zones identifiées, 72% sont de sexe masculin contre 28% de sexe féminin. On observe la même tendance au niveau communal.

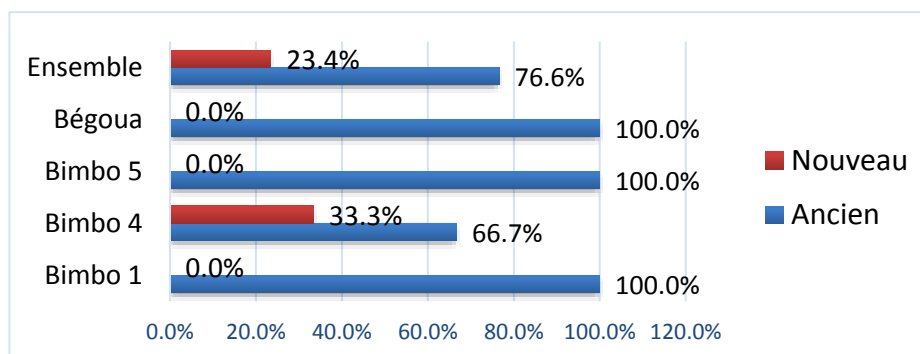
Tableau 1 : Répartition en % des membres du groupement agricole selon leur activité principale

Localité	Activité principale des membres du groupement		
	Agriculture chasse et pêche	Commerce	Total général
Bégoua	100%	0%	100%
Bimbo 1	67%	33%	100%
Bimbo 4	68%	32%	100%
Bimbo 5	100%	0%	100%
<b>Ensemble</b>	<b>76%</b>	<b>24%</b>	<b>100%</b>

Étude d'identification des groupements agricoles, FADA et AGRI-DEV

Durant l'interview, à la question ciblant les activités génératrices de revenus des membres desdits groupements posée à chaque chef de groupement, il ressort des résultats obtenus qui figurent dans le tableau 1, que : (i) la majeure partie des membres de groupements, soit 76% exercent l'Agriculture comme activité principale ; (ii) elle est suivie par deux activités extra-agricoles que sont respectivement : a) la chasse et, b) la pêche. Enfin (iii) 24% des membres de groupements pratiquent le commerce comme autre activité extra agricole.

Graphique 3 : Répartition des groupements identifiés selon leurs classifications



Étude d'identification des groupements agricoles, FADA et AGRI-DEV

L'analyse des groupements agricoles identifiés (Cf. graphique 1), montre dans l'ensemble qu'au taux de 77%, on a affaire à des groupements nouvellement créés qui ne disposent pas de documents officiels de reconnaissance. Au niveau des communes, on observe dans Bimbo 1 et 5 puis Bégoua que la presque totalité des groupements sont des anciens groupements. Par ailleurs dans Bimbo 4, on observe une proportion de 33% de nouveaux groupements contre 67% d'Anciens.

En conclusion, la plupart des groupements agricoles identifiés dans les villages visités sont des anciens groupements.

Tableau 2 : Répartition des groupements identifiés selon les types de groupement

Nature des groupements agricoles	Bégoua	Bimbo 1	Bimbo 4	Bimbo 5	Total général
Association des femmes	0	1	8	0	9
Association des hommes	0	0	1	0	1
Association des jeunes	0	0	1	0	1
Groupement communautaire mixte	6	2	33	10	51
<b>Groupement familial</b>	0	0	2	0	2
<b>Ensemble</b>	<b>6</b>	<b>3</b>	<b>45</b>	<b>10</b>	<b>64</b>

Étude d'identification des groupements agricoles, FADA et AGRI-DEV

Au vu des résultats de l'enquête consignés dans le tableau 2, on observe dans l'ensemble de la zone de l'étude que 64 groupements agricoles ont été identifiés dont 45 à Bimbo 4, suivis de 10 à Bimbo 5, de 06 à Bégoua enfin de 03 à Bimbo 1. S'agissant de la nature des groupements, les résultats de l'étude font apparaître que la majorité des groupements identifiés sont des groupements communautaires mixtes, en d'autres termes, des groupements comprenant à la fois des Hommes et des Femmes.

Tableau 3 : Répartition en % des groupements selon le besoin et selon les quatre (4) espèces de matériel végétal (Haricot, Maïs, Riz et Manioc) prévues par le projet PADECAS

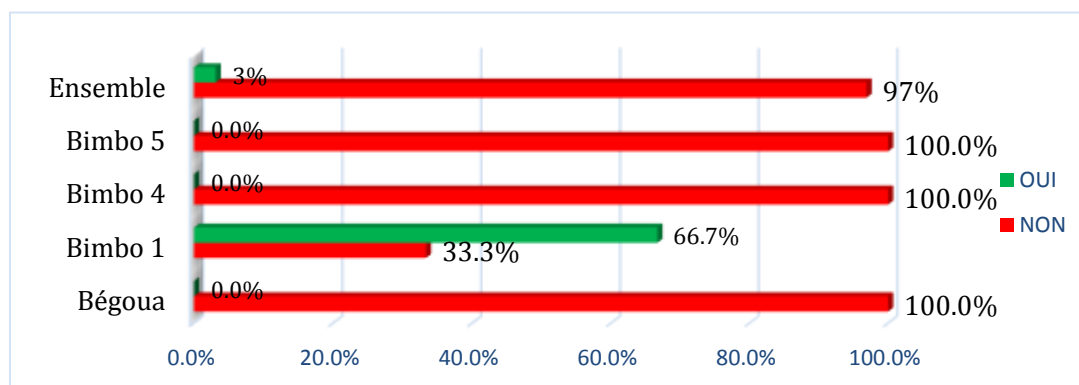
Type de semence	Bimbo 1	Bimbo 4	Bimbo 5	Bégoua	Ensemble
Haricot	0%	4%	0%	0%	<b>3%</b>
Maïs	33%	22%	20%	0%	<b>20%</b>
Manioc	67%	67%	60%	100%	<b>69%</b>
Riz de Bas fond	0%	7%	20%	0%	<b>8%</b>
Total général	100%	100%	100%	100%	<b>100%</b>

Étude d'identification des groupements agricoles, FADA et AGRI-DEV

Rappelons que les principales espèces de plantes cultivées retenues et dont les semences sont prévues d'être distribuées dans le cadre du projet PADECAS sont : (i) le manioc ; (ii) le maïs ; (iii) le riz irrigué ou de bas fond et (iv) le haricot.

Ainsi, le tableau 2 montre qu'environ (i) 69% des groupements dans l'ensemble ciblent prioritairement la culture de manioc, (ii) suivie de la culture de maïs pour 20% ; (iii) les groupements intéressés par le riz de bas fond représentent 8% contre rien que 3% qui souhaitent assurer la production des semences de haricot.

Graphique 4: Répartition des groupements agricoles selon la disponibilité des documents de reconnaissance administrative



Étude d'identification des groupements agricoles, FADA et AGRI-DEV

D'une manière générale, les résultats de l'étude révèlent que la majorité des groupements ou des associations identifiées fonctionnent de manière informelle. Une forte proportion des groupements identifiés (97%) ne dispose pas de documents de reconnaissance au plan administratif.

Par ailleurs, dans les communes, on note une disparité effective en termes de proportions. En effet, dans la commune de Bimbo 1, 67% des groupements identifiés disposent des documents de reconnaissance au plan administratif contre 33% qui fonctionnent de manière informelle. Toutefois, ils expriment tous une volonté manifeste afin de disposer dès que possible lesdits documents. Dans ce contexte, FADA a promis de les soutenir pour y parvenir, prioritairement dans l'obtention des documents officiels liés aux Groupements des Producteurs de Semences (GPS).

Tableau 4: Répartition en % des types des matériels disposés par les groupements agricoles

Type d'outils agricoles	Localité				Total général
	Bégoua	Bimbo 1	Bimbo 4	Bimbo 5	
Aucun outil	0,0%	0,0%	100,0%	0,0%	100,0%
Outils aratoires	11,1%	5,6%	64,8%	18,5%	100,0%
Engins agricoles	9,4%	4,7%	70,3%	15,6%	0,0%
<b>Ensemble</b>	<b>9,4%</b>	<b>4,7%</b>	<b>70,3%</b>	<b>15,6%</b>	<b>100,0%</b>

Étude d'identification des groupements agricoles, FADA et AGRI-DEV

Dans la zone de l'étude, 100% des activités sont réalisées principalement grâce outils aratoires traditionnels. Aucun engin agricole ou de traction animale n'est utilisé par les groupements, d'où une agriculture typique, conduite manuellement, itinérante sur brulis et, caractérisée par une très faible productivité de la terre et du travail.

Tableau 5: Disponibilité des terres agricoles cultivables par les groupements agricoles

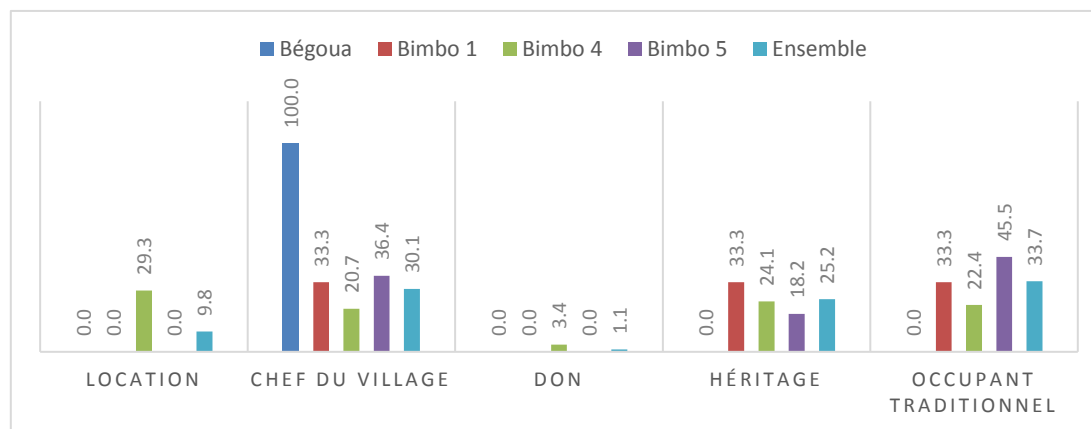
	Bimbo 1	Bimbo 4	Bimbo 5	Bégoua	Ensemble
<b>Disponibilité des terres cultivables</b>					
Non	0,0%	2,2%	0,0%	0,0%	<b>1,6%</b>
Oui	100,0%	97,8%	100,0%	100,0%	<b>98,4%</b>
<b>Possibilité des nouvelles terres cultivables</b>					
Non	0,0%	2,2%	0,0%	0,0%	<b>1,6%</b>
Oui	100,0%	100,0%	97,8%	100,0%	<b>98,4%</b>

Étude d'identification des groupements agricoles, FADA et AGRI-DEV

Au cours de l'enquête, à la question posée aux responsables des groupements de savoir si les membres de ces derniers et les groupements proprement dits disposent de terres cultivables, les résultats obtenus révèlent que la majorité des groupements et leurs membres, soit 98,4% disposent des terres cultivables et ils en sont propriétaires.

Par ailleurs les 1,6% qui ne disposent pas des terres et ceux qui en disposent déjà confirment d'avoir une forte probabilité supérieure à 98% de trouver des terres cultivables. C'est donc que la question foncière ne constitue en réalité pas un facteur limitant. Des arrangements restent possibles pour chaque agriculteur de disposer d'accéder au foncier en vue de réaliser ses activités de production semencière.

Graphique 5 : Attribution des terres agricoles cultivables par les groupements agricoles

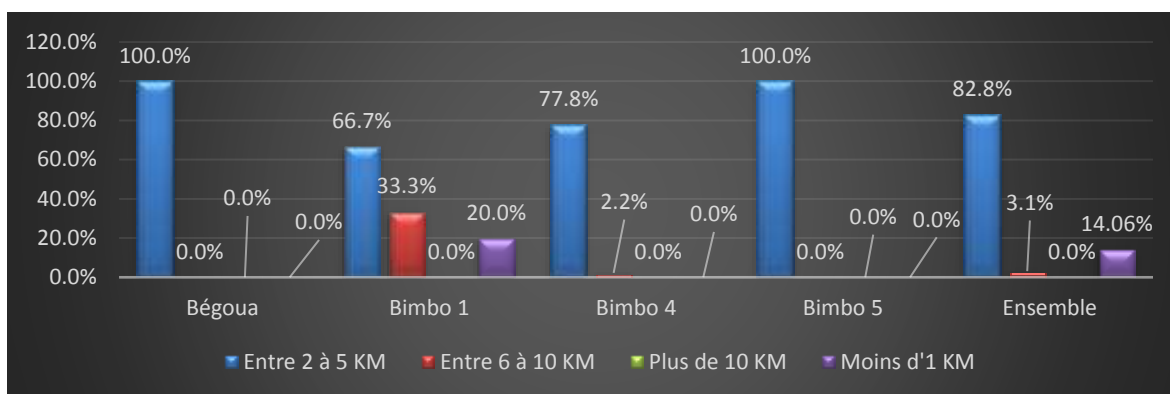


Étude d'identification des groupements agricoles, FADA et AGRI-DEV

Les résultats de l'étude selon le graphique ci-haut montrent dans l'ensemble de la zone d'étude que pour 33,7% des cas, les groupements occupent traditionnellement les nouvelles terres. En revanche, pour 30,1% des cas, les terres sont octroyées par les chefs du village. Par ailleurs, ceux qui ont acquis les terres par héritage représentent 25,2%. Enfin, on note qu'environ 9,8% des membres de groupements n'ont pour seule possibilité d'accès aux nouvelles terres cultivables que la voie locative.

Au niveau communal, on note une tendance similaire des proportions tant dans Bimbo 1, Bimbo 4 que Bimbo 5 Bimbo et Bégoua.

Graphique 6 : Distance parcourue par les groupements agricoles pour atteindre les parcelles cultivables



Étude d'identification des groupements agricoles, FADA et AGRI-DEV

Les résultats de l'étude révèlent dans l'ensemble que la majorité des parcelles des membres du groupement se trouve entre 2 et 5 Km des villages. Cette tendance est presque similaire dans les quatre communes où est réalisée l'étude. Ceci explique donc deux faits : (i) d'une part les questions liées au transport des produits de récolte qui sous entendent une organisation conséquente en matière de transport avec les jeunes et, (ii) d'autre part, les pistes d'accès entre les villages et les champs ou chemins vicinaux pour quels un état de besoin doit être fait avant le démarrage des activités.

Tableau 6: Classification des groupements agricoles par Groupement des Producteur des semences(GPS)

Communes	GPS	Nom des groupements agricoles	Nature de Groupements	Formalités administratives	Disponibilité des terres cultivables
Bimbo 1	GPS de Bimon	Bimon ga ndjoni (BGN)	Groupement communautaire	OUI	OUI
Bimbo 1		Londo i sara	Groupement communautaire	OUI	OUI
Bimbo 1		Ouali bimon londo	Association des femmes	NON	OUI
Bimbo 4		Agro-pastorale mon londo	Groupement communautaire	NON	OUI
Bimbo 4	GPS de Pindao	APDN (agricole pour le développement de ngoukomba 2)	Groupement communautaire	NON	OUI
Bimbo 4		Assa mo wara	Association des femmes	NON	OUI
Bimbo 4		Association Bangui kpoka	Groupement communautaire	NON	OUI
Bimbo 4		AVEC	Association des femmes	NON	OUI
Bimbo 4		Avenir Ti pindao1	Groupement communautaire	NON	OUI

Bimbo 4		Be Kassangara	Groupement communautaire	NON	OUI
Bimbo 4		Be wara	Groupement communautaire	NON	OUI
Bimbo 4		BEALA	Groupement communautaire	NON	OUI
Bimbo 4		Bel Espoir	Groupement communautaire	NON	OUI
Bimbo 4		Bibi	Groupement communautaire	NON	OUI
Bimbo 4		Espoir des Bedouma	Groupement familial	NON	OUI
Bimbo 4		Femme dynamique de koukoulou	Association des femmes	NON	OUI
Bimbo 4		Galerie de l'espoir	Groupement communautaire	NON	OUI
Bimbo 4		GAPAKOU	Groupement communautaire	NON	OUI
Bimbo 4		Gbou kpoka	Groupement communautaire	NON	NON
Bimbo 4		Gbou ngangou	Groupement communautaire	NON	OUI
Bimbo 4		Gbou ngangou ita	Groupement communautaire	NON	OUI
Bimbo 4		GCADR (Groupement Complexe des activités de développement et de la réussite)	Groupement communautaire	NON	OUI
Bimbo 4		Gui na gbiki ti li ti mo	Association des femmes	NON	OUI
Bimbo 4		Guina maboko Centrafrique agricole	Groupement communautaire	NON	OUI
Bimbo 4		Jeunesse pour le développement (JPD)	Groupement communautaire	NON	OUI
Bimbo 4		Koi ga na maboko	Association des femmes	NON	OUI
Bimbo 4		Koussala	Groupement communautaire	NON	OUI
Bimbo 4		Kpingba na maboko	Groupement communautaire	NON	NON
Bimbo 4		Kpingba na maboko	Groupement communautaire	NON	OUI

Bimbo 4		Maboko na maboko	Groupement communautaire	NON	OUI
Bimbo 4		Masseka mo londo	Association des jeunes	NON	OUI
Bimbo 4		Mbi voro londo	Groupement communautaire	NON	OUI
Bimbo 4		Mouiller le maillot	Association des hommes	NON	OUI
Bimbo 4		Nouvelle Vision	Groupement communautaire	NON	OUI
Bimbo 4		Ouali a londo	Association des femmes	NON	NON
Bimbo 4		Ouali ti koussala	Association des femmes	NON	OUI
Bimbo 4		Pindao mon londo	Groupement communautaire	NON	OUI
Bimbo 4		Réseau pour le développement économique et social de Bégoua (RDESB)	Groupement communautaire	NON	OUI
Bimbo 4		Sara mbi ga zo	Groupement familial	NON	OUI
Bimbo 4		Sara mbi londo	Groupement communautaire	NON	OUI
Bimbo 4		Sarawaza	Groupement communautaire	NON	OUI
Bimbo 4		Séné NGUERENGOU	Groupement communautaire	NON	OUI
Bimbo 4		Séné Nguivi	Groupement communautaire	NON	OUI
Bimbo 4		Tara kwa	Groupement communautaire	NON	OUI
Bimbo 4		Tè na gbiki	Association des femmes	NON	NON
Bimbo 4		Toumba nzara	Groupement communautaire	NON	OUI
Bimbo 4		Ye koussala	Groupement communautaire	NON	OUI
Bimbo 5		Bé OkO	Groupement communautaire	NON	OUI
Bimbo 5	GPS de Gbéli Likanda	Gbomapayo	Groupement communautaire	NON	OUI
Bimbo 5		Gbou ni iyo	Groupement communautaire	NON	OUI
Bimbo 5		Kobe ti yanga	Groupement communautaire	NON	OUI

Bimbo 5		Londo na kwa i maï	Groupement communautaire	NON	OUI
Bimbo 5		Maboko na mamboko	Groupement communautaire	NON	OUI
Bimbo 5		Ouali na nguia	Groupement communautaire	NON	OUI
Bimbo 5		Poto poto	Groupement communautaire	NON	OUI
Bimbo 5		Sara mbi ga zo	Groupement communautaire	NON	OUI
Bimbo 5		Toumba yèrè	Groupement communautaire	NON	OUI
Bégoua	GPS de Fafara PK 18 Axe Damara	E kou zoua	Association des femmes	NON	OUI
Bégoua		guina kpoka	Groupement communautaire	NON	OUI
Bégoua		Kpengba na maboko	Groupement communautaire	NON	OUI
Bégoua		Mangé peu mais travaillé beaucoup	Groupement communautaire	NON	OUI
Bégoua		Siriri	Groupement communautaire	NON	OUI
Bégoua		Ye kouè Nzoni	Groupement communautaire	NON	OUI

Étude d'identification des groupements agricoles, FADA et AGRI-DEV



### III CAPITALISATIONS ET RECOMMANDATIONS

Au terme de la mission d'identification des groupements agricoles dans les communes de Bimbo 1, Bimbo 4, Bimbo 5 et Bégoua en lien avec le projet PADECAS, l'équipe d'identification, après avoir passé en revue les réalités, les acquis et les insuffisances, formule : (i) de capitaliser les acquis existants ainsi que (ii) les recommandations et conclusions suivantes.

#### B.1 CAPITALISATIONS

##### B1.1 Points forts et points de vigilance des groupements identifiés

###### B 1.1.1 Les points forts identifiés (bonnes pratiques)

Un certain nombre de points forts / bonnes pratiques ont été relevés durant cette mission.

Tableau 7 : Les points forts ou les bonnes pratiques identifiées sur le terrain

Points forts ou Bonnes pratiques	Commentaires
Accueil, appropriation et acceptation du projet	L'approche du projet a connu un réel succès et a donc bien été comprise et permet de s'assurer de la réelle implication des communautés. Ces dernières ont exprimé à plusieurs reprises (lors des enquêtes) l'importance d'investir pour le bien commun surtout dans le domaine agricole. Il y a donc bien eu appropriation de l'approche.
Disponibilité de la population et des groupements agricoles tant existants que nouveaux	On note une réelle présence et la participation de la population de la zone d'étude à s'intéresser au projet. Les chefs des groupes et les chefs des quartiers ont manifesté une bonne volonté par leurs implications dans le projet, et ont pu rassembler les groupements existants et encouragent même la population à s'intégrer d'autres groupements ou en créant des nouveaux groupements.
Disponibilité des terres cultivables dans les zones d'étude	La population de la zone d'étude à travers les chefs des villages manifeste leur implication à mettre à la disposition des groupements et du projet (selon les ententes), des parcelles cultivables situées à moins de 10 KM du village. Ces derniers convient les responsables de FADA et AGRI-DEV pour une visite de terrain sans délai.
Acceptation de semences proposées par PADECAS	Les groupements agricoles identifiés ont bel et bien accepté et attendent du PADECAS des semences du projet Il s'agit entre autres du Manioc, du Riz de bas fond, le Maïs et le Haricot. Ils s'engagent à respecter les contrats de cession et de production. Aussi, les résultats de l'étude montrent-ils que la majorité des groupements préfèrent la culture du manioc en premier, suivi du maïs et du haricot. Très peu des groupements ont opté pour la culture de Riz de bas fond du fait de la position géographique des parcelles cultivables.

### B1.1.2 Les points de vigilances

Des points de vigilance ont été notés à travers cette mission d'identification. Les détails sont présentés dans le tableau ci-dessous.

Tableau 8 : Les points de vigilances

Points de vigilance	Commentaires
Etat dégradés des routes	Les états des routes reliant la zone d'identification et le siège de FADA sont très dégradés surtout dans la commune de Bimbo 4 et 5. Mais la population est disponible à accompagner le projet en arrangeant certaines routes et pistes afin de faciliter l'accessibilité aux zones d'implantation du projet. A cet effet, d'autres démarches peuvent être entreprises par FADA auprès du Programme Alimentaire Mondial (PAM) dans le cadre du programme Food for Work.
Inquiétude en dotation des kits agricoles en retard (semences et matériels)	Les groupements déplorent un manque de volonté de certaines organisations comme FAO et WHH en dotation des kits agricoles très en retard. Cela les démotive les plus souvent. Selon eux, la FAO et WHH donnent souvent des semences en retard si bien qu'ils n'arrivent pas à les planter et à défaut les consomment. Ainsi, ces derniers sollicitent auprès de FADA et de PADECAS le respect des périodes de dotation en semences en lien avec le respect du calendrier agricole.
Manque de matériel agricole	Les groupements confirment qu'ils ont un manque de matériels agricoles plus précisément tout équipement qui contribue dans la productivité du travail et de la terre (équipements et engins agricoles). Jusqu'à présent, ils n'utilisent que des outils aratoires classiques voire traditionnels. Ce qui a pour conséquence majeure les très faibles superficies cultivées ainsi que les très faibles productions et rendements.
Manque des documents administratifs pour la reconnaissance des groupements	Les résultats de l'entretien avec les responsables des groupements nous permettent d'affirmer que la majeure partie des groupements identifiés ne disposent pas des documents administratifs en vue d'une reconnaissance avérée par l'Administration ; ce sont : les Statuts, le règlement intérieur, au moins le récépissé enfin l'agrément.
Manque de centre de santé plus proche	Les groupements de la commune de Bimbo 4 et 5 confirment lors de l'entretien que leurs localités ne disposent pas d'un centre de santé ou d'un poste de santé proche. Il faut le plus souvent parcourir près d'une dizaine de kilomètres si non plus pour atteindre une formation sanitaire. Ceci constitue un frein pour la population agricole à moduler leurs activités agropastorales de peur de tomber malade. En effet les travaux liés aux impératifs cultureux sont manuels, et pénibles. Cela a un impact direct sur la santé, le confirment toutes les populations des localités visitées et enquêtées.

## II.2 RECOMMANDATIONS ET CONCLUSIONS

Après une forte analyse de l'existant déclinée dans les chapitres précédents et, fort de ce qui précède, les résultats obtenus nous permettent de formuler les principales recommandations qui figurent dans le tableau ci-dessous.

Tableau 9 : Recommandations issues des points de vigilances identifiées

<b>Recommandations</b>	<b>Niveau de priorité (Haute, Moyenne ou Basse)</b>
Favoriser aux groupements l'utilisation des équipements et matériels agricoles modernes qui accroissent la productivité de la terre et du travail	Haute
Renforcer les capacités techniques des groupements par des formations et des approches de type Conseil Agricole	Haute
Aider les groupements à disposer des documents qui visent à les reconnaître au plan administratif	Haute
Améliorer l'état des chemins d'accès principaux, des infrastructures (ponts) ainsi que les chemins vicinaux	Haute
Respecter le calendrier agricole sur tout le long des cycles de production par la dotation en kit de semence	Haute
Impliquer davantage les autorités locales sur l'identification des besoins, le pilotage des activités et la remise des kits agricoles aux groupements et/ou associations	Moyenne
Apporter dans la mesure du possible un appui financier aux groupements bénéficiaires pour la prise en charge des travaux agricoles à travers des propositions de plans d'affaires simplifiés et des subventions à coûts partagés	Haute
Appuyer les producteurs par des produits pharmaceutiques ou créer une structure de santé dans les zones d'interventions du projet.	Moyenne
Mettre en place une structure de formation de base pour les adultes (Type Alphabétisation fonctionnelle)	Moyenne

En conclusion, les ressources limitées utilisées dans le cadre de cette étude, n'ont pas permis d'aller au-delà de l'aire géographique décrite dans le présent rapport sans cela, on aurait pu rencontrer davantage de diversités de situations, lesquelles auraient pu conduire à des scénarii de production beaucoup plus pertinents que ceux proposés.

Toutefois, l'analyse de l'existant a révélé une demande sociale à laquelle on ne saurait faire de commentaires. Les propositions à l'endroit des producteurs sur chacun des sites, partant de la structuration du milieu, en passant par la mécanisation en vue d'un accroissement de la productivité de la terre et du travail puis à la valorisation des chaînes de valeurs de diverses productions, permettront sans doute d'asseoir des bases solides pour un développement durable des communautés rencontrées.

A cet effet, la mise en place des Groupements de Producteurs de Semences (GPS) en vue de constituer des Réseaux de Producteurs de Semences (REPROSEM) constitue un préalable inévitable. Aussi, l'instauration des Zones Principales de Production (Z.P.P) ou Bases-Centres (B.C) et des Points Délocalisés de Production (P.D.P) reste-elle un soutien indéniable qui inspirerait sans doute les producteurs au-delà du simple concept de production de semences.

La motivation et l'engagement des agriculteurs rencontrés sont des atouts importants qu'on ne saurait taire dans le cadre de la présente étude. En effet, intégrer ces nouveaux Groupements de Producteurs de Semences (GPS) dans un processus de production organisée de semences non seulement leur permettrait d'améliorer de manière significative leur niveau technique mais aussi leur revenu ainsi que leur niveau de vie à travers des champs personnalisés et des productions sans cesse croissantes.

Ceci, constitue somme toute un défi qui interpelle les responsables du projet PADECAS à tenter l'expérience avec lesdits GPS, sous une forme de modules à discuter avec les producteurs ainsi que l'ONG FADA et son associé Agri-Dev.

## ANNEXES

### Annexe 1 : Liste des responsables des groupements

Communes	Nom des groupements agricole	Nom des responsables des groupements	Téléphone
Bimbo 1	Bimon ga ndjoni (BGN)	Gomtoua Rodrigue Privat	72847763
Bimbo 1	Londo i sara	Libondo Sylvain	72336685
Bimbo 1	Ouali bimon londo	Pio Marie Thérèse	
Bimbo 4	Agro-pastorale mon londo	Assana Régina	72071528
Bimbo 4	APDN (AGRICOLE POUR LE DÉVELOPPEMENT DE NGOUKOMBA 2)	Balezou jean Bernard	75499130
Bimbo 4	Assa mo wara	Bamiana Médard	
Bimbo 4	Association Bangui kpoka	Batia Colette	72647596
Bimbo 4	AVEC	Befio Privat	
Bimbo 4	Avenir Ti pindaol	Danwili Ambroise	72407439
Bimbo 4	Be Kassangara	Daramo René	72210897
Bimbo 4	Be wara	Dissimayo Stéphane	
Bimbo 4	BEALA	Doh Jean Bienvenu	
Bimbo 4	Bel Espoir	Gbazoupou Ludovic	72694919
Bimbo 4	Bibi	Kanago Berline	
Bimbo 4	Espoir des Bedouma	Kemo Eli	
Bimbo 4	Femme dynamique de koukoulou	Kodjiba Cecil	72229550
Bimbo 4	Galerie de l'espoir	Konafio Claudia	72229550
Bimbo 4	GAPAKOU	Kongombe Viviane	
Bimbo 4	Gbou kpoka	Kossi Bienvenu	
Bimbo 4	Gbou ngangou	Laboth Gervais	72476716
Bimbo 4	Gbou ngangou ita	Mamadou Cyriaque	72278054
Bimbo 4	GCADR (Groupement Complexe des activités de développement et de la réussite)	Mandaba jean jacques	72508263
Bimbo 4	Gui na gbiki ti li ti mo	Mandago Germaine	
Bimbo 4	Guina maboko Centrafrique agricole	Marabena Benjamin	
Bimbo 4	Jeunesse pour le développement (JPD)	Marandji Abraham	
Bimbo 4	Koi ga na maboko	Mazidongo Olivier	72738912
Bimbo 4	Koussala	Modengaina Ines	
Bimbo 4	Kpingba na maboko	Nambodoïna Jospin	72694397

Bimbo 4	Kpingba na mamboko	Ndagba mbolo André	
Bimbo 4	Maboko na mamboko	Ndemakete Bienvenu	72046686
Bimbo 4	Masseka mo londo	Ndjanguende Nestor	72324804
Bimbo 4	Mbi voro londo	Ndomende jean Claude	
Bimbo 4	Mouiller le maillot	Ngolo Germain	72465207
Bimbo 4	Nouvelle Vision	Ngossele Édouard	72395148
Bimbo 4	Ouali a londo	Ngoumale Jeannine	72363941
Bimbo 4	Ouali ti koussala	Nouzo Mélanie	
Bimbo 4	Pindao mon londo	Nzapa ok Mathurin	
Bimbo 4	Réseau pour le développement économique et social de Begoua (RDESB)	Nzekapo Kevin	
Bimbo 4	Sara mbi ga zo	Ouabiro Florence	
Bimbo 4	Sara mbi londo	Padama Kevin	
Bimbo 4	Sarawaza	Peuli Emmanuel	72680329
Bimbo 4	Séné NGUERENGOU	Poumale Jonathan	
Bimbo 4	Séné Nguivi	Saba jean Arthur	
Bimbo 4	Tara kwa	Samedi Dieu donné	
Bimbo 4	Tè na gbiki	Selgoro Martin	
Bimbo 4	Toumba nzara	Seremale ROGER	72681563
Bimbo 4	Ye koussala	Wedane Ida	
Bimbo 5	Bé OkO	Yangana Mireille	
Bimbo 5	Gbomapayo		
Bimbo 5	Gbou ni iyo	Dangbi Guy Blaise	
Bimbo 5	Kobe ti yanga	Kossi Raymond	
Bimbo 5	Londo na kwa i maï	Koualet Marie Blanche	
Bimbo 5	Maboko na mamboko	Libondo Sylvain	
Bimbo 5	Ouali na nguia	Ndakala Véronique	
Bimbo 5	Poto poto	Ngonou Théodore	
Bimbo 5	Sara mbi ga zo	Pokala Pierre Boniface	
Bimbo 5	Toumba yèrè	Biadi Anicet	
Bégoua	E kou zoua	Gbagadja Pauline	72532529
Bégoua	guina kpoka	Malo Emmanuel	72532529
Bégoua	Kpengba na maboko	Nikoli David	72532529
Bégoua	Manger peu mais travailler beaucoup	Olodo Jean Brino	72532529
Bégoua	Siriri	Renenzapa Néhemie	72532529
Bégoua	Ye kouè Nzoni	Biadi Anicet	72532529

## Annexe 2 : Liste des chefs des villages rencontrés

N°	COMMUNE	VILLAGE	NOMS ET PRENOMS	TELEPHONE
1	BIMBO 4	PINDAO 1	DANWILI AMBROISE	72407439
2	BIMBO 1	BIMON 3	ONAM BENOIT	72038556
3	BIMBO 1	BIMON 4	NGONGOLO MIGI FRANCK	72525712
4	BIMBO 4	NGOUKOMBA 2	NGATE OMER	72069105
5	BIMBO 5	GBILI LIKANDA	DOUROUGBA JEAN	
6	BIMBO 4	KOUKOULOU	BISSA SIMPLICE	72573244
7	BIMBO 4	VODAMBALA	SEREMALE ROGER	72681563/75158560
8	BIMBO 4	BANGUI KPOKA	SEREMALE THERESE	72498155
9	BIMBO 5	GBOBAYA	MAZINGO JEANNETTE	76751034
10	BIMBO 5	KEMBE	NZAPAYEKE GEORGES	
11	BEGOUA	FAFARA PK 18 DAMARA	NARCISSE	72532529
12	BIMBO 1	KAPOU	LIPONDO SYLVAIN	72336685

## Annexe 3 : Images de terrain

